



| DATOS GENERALES       |   |
|-----------------------|---|
| Estado:               | Nuevo León  |
| Municipio:            | Anáhuac   |
| Nombre del Rancho:    | El Cinco  |
| Propietario:          | Ma Teresa Hinojosa T. de V.   |
| Perímetro del Rancho: |  |
| Áreas tratadas:       |  |
| Superficie tratada:   | 316 has.  |
| Proyección:           | UTM   |
| Zona:                 | 14  |
| Datum:                | WGS84   |
| Esferoide:            | WGS84   |
| Fuente:               | Carta digital INEGI G14A26  |

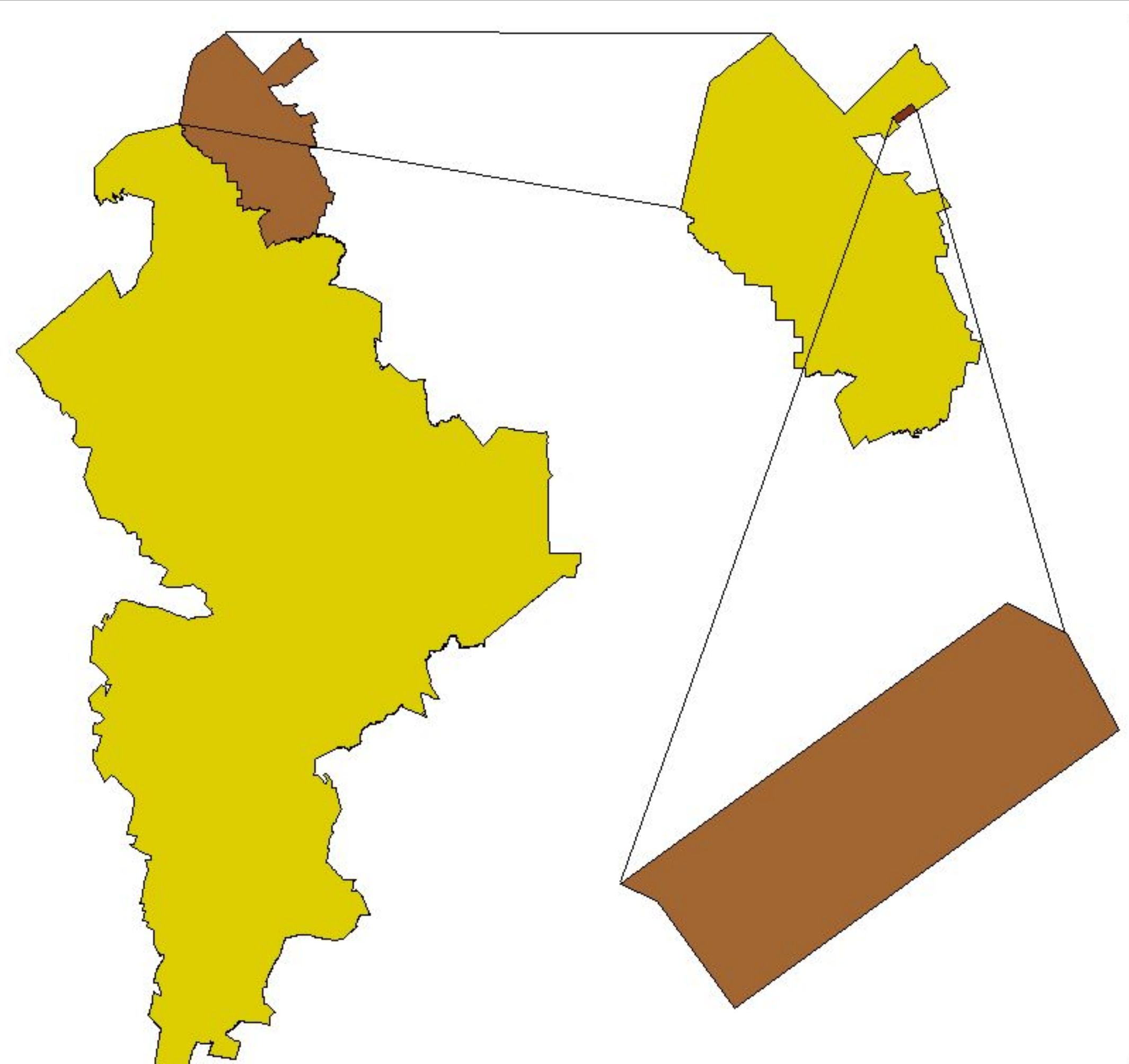
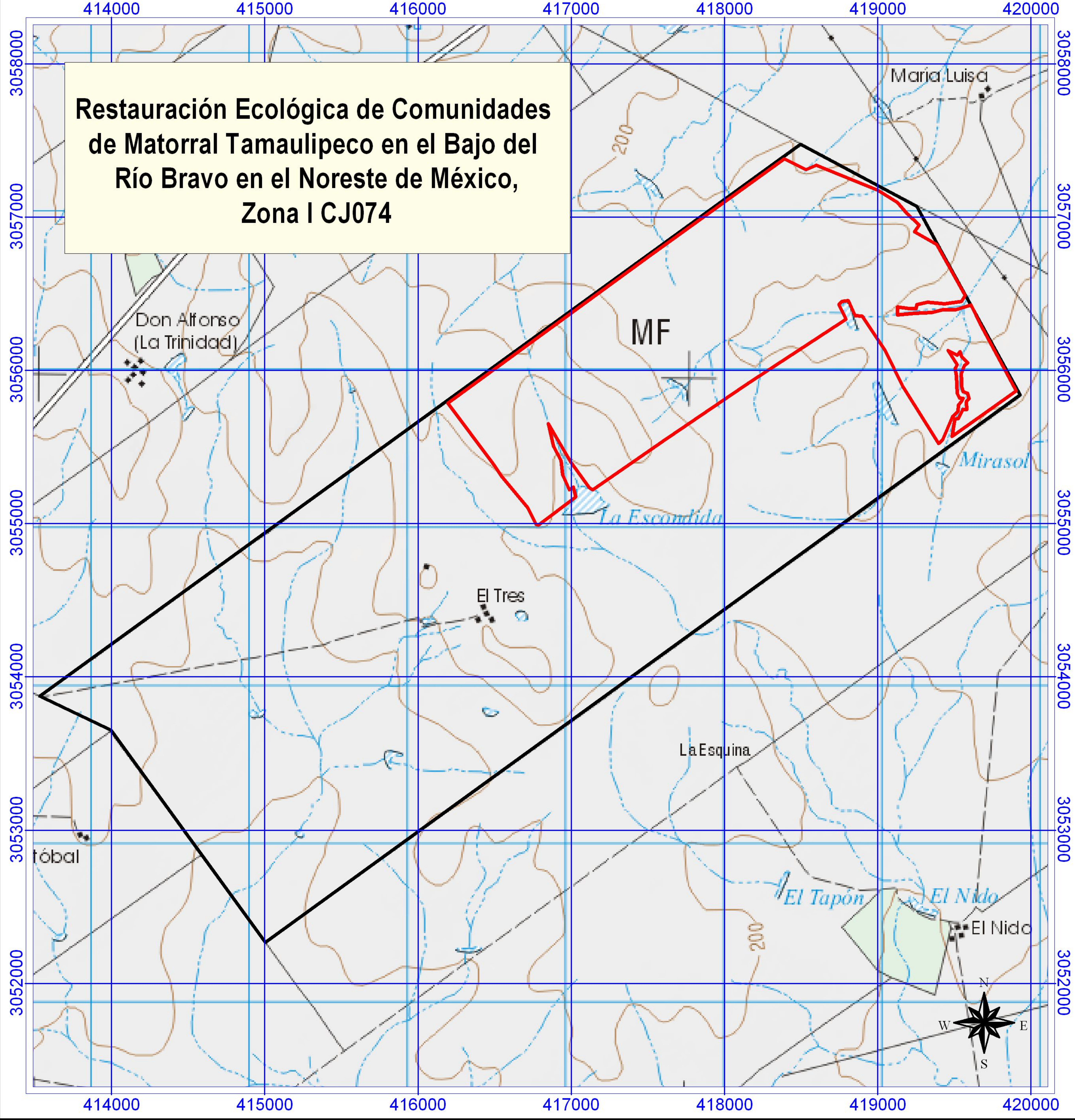
## Rancho El Cinco

### Áreas tratadas





**Restauración Ecológica de Comunidades de Matorral Tamaulipeco en el Bajo del Río Bravo en el Noreste de México, Zona I CJ074**



**Datos Generales**

|                       |                        |
|-----------------------|------------------------|
| Estado:               | Nuevo León             |
| Municipio:            | Anáhuac                |
| Nombre del Rancho:    | El Tres                |
| Propietario:          | Alfonso Peña Arguelles |
| Perímetro del Rancho: |                        |
| Áreas tratadas:       |                        |
| Superficie tratada:   | 784 has                |
| Proyección:           | UTM                    |
| Zona:                 | 14                     |
| Datum:                | WGS84                  |
| Esferoide:            | WGS84                  |
| Fuente:               | Cartas digitales INEGI |

**Rancho El Tres**  
**Áreas tratadas**

